

## АКТ ГОСУДАРСТВЕННОЙ ИСТОРИКО-КУЛЬТУРНОЙ ЭКСПЕРТИЗЫ

документации, содержащей результаты исследований, в соответствии с которыми определяется наличие или отсутствие объектов, обладающих признаками объекта культурного наследия, на земельном участке, подлежащем воздействию земляных, строительных, мелиоративных и (или) хозяйственных работ по объекту: «Земельный участок с кадастровым номером 52:21:0000114:10874, расположенный по адресу: Нижегородская обл., г. Дзержинск, Заревская объездная дорога, в районе д. 9Г».

### 1. Общие сведения

1.	Дата начала проведения экспертизы	31.05.2026 г.
2.	Дата окончания проведения экспертизы	03.06.2026 г.
3.	Заказчик проведения экспертизы	ООО «Археология Русской равнины»
4.	Место проведения экспертизы	г. Краснодар

### 2. Сведения об эксперте:

ФИО	Поваляев Семен Сергеевич
Образование	Высшее
Специальность	Преподаватель по специальности «Музейное дело и охрана памятников»
Стаж работы	20 лет
Место работы и должность	Заместитель директора Общества с ограниченной ответственностью «КубаньАрхСпас»
Реквизиты аттестации	Приказ Министерства культуры Российской Федерации «Об аттестации экспертов по проведению государственной историко-культурной экспертизы» № 1244 от 10.07.2025. г. <ul style="list-style-type: none"><li>• документация или разделы документации, обосновывающие меры по обеспечению сохранности объекта культурного наследия, включенного в реестр, выявленного объекта культурного наследия либо объекта, обладающего признаками объекта культурного наследия, при проведении земляных, мелиоративных, хозяйственных работ, указанных в статье 30 Федерального закона работ по использованию лесов и иных работ в границах территории объекта культурного наследия либо на земельном участке, непосредственно связанном с земельным участком в границах территории объекта культурного наследия;</li><li>• документация, за исключением научных отчетов о</li></ul>

	<p>выполненных археологических полевых работах, содержащая результаты исследований, в соответствии с которыми определяется наличие или отсутствие объектов, обладающих признаками объекта культурного наследия, на земельных участках, подлежащих воздействию земляных, строительных, мелиоративных, хозяйственных работ, указанных в статье 30 Федерального закона работ по использованию лесов и иных работ.</p>
--	--

**3. Эксперт признает свою ответственность за соблюдение принципов проведения историко-культурной экспертизы, установленных ст. 29 ФЗ «Об объектах культурного наследия (памятниках истории и культуры) народов Российской Федерации» № 73-ФЗ от 25.06.2002г., достоверность сведений, изложенных в заключении экспертизы. Эксперт подтверждает, что предупрежден об уголовной ответственности за дачу заведомо ложного заключения по статье 307 УК РФ, содержание которой эксперту известно и понятно.**

**4. Отношения к Заказчику:**

**Эксперт С.С. Поваляев**

- не имеет родственных связей с Заказчиком (его должностными лицами, работниками);
- не состоит в трудовых отношениях с Заказчиком;
- не имеет долговых или иных имущественных обязательств перед Заказчиком;
- не владеет ценными бумагами, акциями (долями участия, паями в уставных капиталах) Заказчика;
- не заинтересован в результатах исследования и решений, вытекающих из настоящего экспертного заключения, с целью получения выгод в виде денег, ценностей, иного имущества, услуг имущественного характера или имущественных прав для себя или третьих лиц.

**5. Основания экспертизы:**

Настоящее заключение составлено в соответствии с требованиями ФЗ «Об объектах культурного наследия (памятниках истории и культуры) народов Российской Федерации» № 73-ФЗ от 25.06.2002 г., а также Положения о государственной историко-культурной экспертизе, утверждено Постановлением Правительства РФ от 25.04.2024 № 530.

**6. Перечень документов и материалов, собранных и полученных при проведении экспертизы, а также использованной для нее специальной, технической и справочной литературы:**

- ФЗ «Об объектах культурного наследия (памятниках истории и культуры) народов Российской Федерации» № 73-ФЗ от 25.06.2002 г.;
- Закон Нижегородской области «Об объектах культурного наследия (памятниках истории и культуры) народов Российской Федерации, расположенных на территории Нижегородской области» от 02.02.2016 г. № 14-З.
- Положение о государственной историко-культурной экспертизе. Утверждено постановлением Правительства Российской Федерации от 25 апреля 2024 г. № 530.
- Постановление Правительства РФ от 24 октября 2022 г. № 1893 «Об утверждении Правил выдачи, приостановления и прекращения действия разрешений

(открытых листов) на проведение работ по выявлению и изучению объектов археологического наследия, включая работы, имеющие целью поиск и изъятие археологических предметов, и о признании утратившими силу некоторых актов Правительства Российской Федерации».

○ Положение о порядке проведения археологических полевых работ и составления научной отчетной документации, утвержденное Бюро Отделения историко-филологических наук РАН от 12.04.2023 г. № 15.

**7. Объект экспертизы:** Документация о выполненных археологических полевых работах, содержащая результаты исследований, в соответствии с которыми определяется наличие или отсутствие объектов, обладающих признаками объекта культурного наследия, на земельном участке, подлежащем воздействию земляных, строительных, мелиоративных, хозяйственных работ под объект: «Отчет о результатах проведения археологического охранно-разведочного обследования (археологической разведки) земельного участка с кадастровым номером 52:21:0000114:10874, расположенного по адресу: Нижегородская обл., г. Дзержинск, Заревская объездная дорога, в районе д. 9Г». Открытый лист № Р018-00103-00/05030016 от 13.05.2026 г. Автор – В.Б. Хренов.

**8. Цель экспертизы:** Определение наличия или отсутствия объектов культурного наследия, включенных в единый государственный реестр объектов культурного наследия (памятников истории и культуры) народов Российской Федерации, выявленных объектов культурного наследия либо объектов, обладающих признаками объекта культурного наследия, на земельных участках, подлежащих воздействию земляных, строительных, мелиоративных, хозяйственных работ, работ по использованию лесов (за исключением работ, указанных в пунктах 3, 4 и 7 части 1 статьи 25 Лесного кодекса Российской Федерации) и иных работ, в случае, если орган охраны объектов культурного наследия не имеет данных об отсутствии на указанном земельном участке, землях лесного фонда, либо водных объектах или их частях объектов культурного наследия, либо объектов, обладающих признаками объекта культурного наследия.

**9. Перечень документов, предоставленных Заказчиком:**

1. Документация о выполненных археологических полевых работах, содержащая результаты исследований, в соответствии с которыми определяется наличие или отсутствие объектов, обладающих признаками объекта культурного наследия, на земельном участке, подлежащем воздействию земляных, строительных, мелиоративных, хозяйственных работ: Документации, содержащая результаты исследований, в соответствии с которыми определяется наличие или отсутствие объектов культурного наследия, включенных в реестр, выявленных объектов культурного наследия либо объектов, обладающих признаками объекта культурного наследия, на земельных участках, подлежащих воздействию земляных, строительных, мелиоративных, хозяйственных работ, работ по использованию лесов и иных работ по проекту: «Отчет о результатах проведения археологического охранно-разведочного обследования (археологической разведки) земельного участка с кадастровым номером 52:21:0000114:10874, расположенного по адресу: Нижегородская обл., г. Дзержинск, Заревская объездная дорога, в районе д. 9Г». Открытый лист № Р018-00103-00/05030016 от 13.05.2026 г. Автор – В.Б. Хренов. Далее – Документация.

2. К Документации приложено письмо Управление государственной охраны объектов культурного наследия Нижегородской области от 15.01.2025 Исх-518-9644/25 «О

предоставлении информации» на имя Уполномоченного лица ООО ТК "ФОРТИСС" Т. В. Абанкиной. В письме указано, что на земельном участке с кадастровым номером 52:21:0000114:10874 объекты культурного наследия, включенные в единый государственный реестр объектов культурного наследия народов Российской Федерации, и выявленные объекты культурного наследия (памятники архитектуры, истории и культуры) отсутствуют. Испрашиваемый земельный участок расположен также вне зон охраны и защитных зон объектов культурного наследия.

**10. Сведения об обстоятельствах, повлиявших на процесс проведения и результаты экспертизы:** не имеются.

**11. Сведения о проведенных исследованиях:**

В процессе государственной историко-культурной экспертизы был выполнен анализ всех представленных материалов с формулировкой выводов. Результаты исследований оформлены в виде акта.

**12. Факты и сведения, выявленные и установленные в результате проведенных исследований:**

Документация, составленная В.Б. Хреновым, предоставленная для проведения экспертизы, содержит информацию о результатах проведения археологического обследования на земельном участке, отводимом под объект: «Земельный участок с кадастровым номером 52:21:0000114:10874, расположенный по адресу: Нижегородская обл., г. Дзержинск, Заревская объездная дорога, в районе д. 9Г».

Обследуемый участок расположен в городе Дзержинск Нижегородской области. Обследованный участок находится на левой стороне реки Оки, возвышающейся над уровнем Балтийского моря на 104-107 м. Согласно исторической карте Александра Ивановича Менде, на данной территории отсутствовали населенные пункты (*рис.4, Документации*). На спутниковом снимке участка 1967 года, нет никаких построек (*рис.5, Документации*).

Согласно выданному техническому заданию к обследованию представлен участок площадью 1,5 га.

Обследованные участки нанесены на ситуационные планы, обзорные карты и схемы (*Приложение 1-8, Документации*).

Полевым работам предшествовал этап подготовительных мероприятий: сбор информации о ранее выявленных археологических памятниках на территории района обследования, изучение рельефа местности, геоморфологических и гидрогеологических особенностей территории строительного объекта, разработка маршрута исследования. В Документации отмечено, что земельный участок имеет форму многоугольника. В северной части участка на момент обследования расположена хозяйственная постройка. Участок по периметру обнесен забором. Часть участка покрыта мелкой щебенкой (*рис.9-24, Документации*). На спутниковом снимке 2024 года на участке находился лес (*рис.8, Документации*).

С целью выявления археологических памятников на обследуемой территории был осуществлен визуальный осмотр местности. В иллюстративной части предоставленной документации приведены фотографии местности (*рис. 9-24, Документации*).

Всего для обследования было заложено 3 рекогносцировочных шурфа размерами 1x1 м и один шурф-зачистка.

Точки расположения шурфов, заложенных на земельных участках, нанесены на ситуационные (топографические) планы (*рис. 7-8, Документации*). Представлены

координаты шурфов, описана стратиграфия. Шурфы, расположенные в границах отвода обследуемых земельных участков, не содержали археологического материала и не показали наличия культурного слоя.

В Документации приведен анализ литературных и архивных источников, который подтвердил отсутствие объектов археологического наследия. Ближайшие к отводимому земельному участку памятники археологии расположены (*рис.3, Документации*):

- Дзержинск. Местонахождение 1. 3400 м к Ю;
- Дзержинск. Поселение 1-4. 3500 м к ЮЮЗ;
- Дзержинск. Стоянка 11 (Бабушкино). 4700 м к ЮЮВ.

В выводах, приведенных в Заключении к Документации указано, что по итогам проведенного охранно-разведочного археологического обследования в границах земельного участка с кадастровым номером 52:21:0000114:10874, расположенного по адресу: Нижегородская обл., г. Дзержинск, Заревская объездная дорога, в районе д. 9Г объектов культурного наследия (памятников археологии) **не выявлено**, культурные напластования — **отсутствуют**.

### **13. Обоснования выводов эксперта:**

Анализ представленной на экспертизу Документации позволяет утверждать, что разведочные работы, предшествующие ее составлению, выполнены на высоком уровне и соответствуют рекомендованной Отделом полевых исследований Института археологии Российской Академии наук (ОПИ ИА РАН) типовой методике полевых археологических исследований. В.Б. Хреновым использованы все необходимые методы проведения археологического обследования, результаты обследования подробно изложены в представленной Документации, в том числе в карт- и фотографическом материале. Качество исполнения полевых археологических работ, отраженных в Документации, предоставленной В.Б. Хреновым, соответствует требованиям ФЗ «Об объектах культурного наследия (памятниках истории и культуры) народов Российской Федерации» № 73-ФЗ от 25.06.2002г., а также требованиям и рекомендациям Положения о порядке проведения археологических полевых работ и составления научной отчетной документации, утвержденным Бюро Отделения историко-филологических наук РАН от 12.04.2023г. № 15.

#### **Выводы:**

На земельном участке, отводимом под объект: «Земельный участок с кадастровым номером 52:21:0000114:10874, расположенный по адресу: Нижегородская обл., г. Дзержинск, Заревская объездная дорога, в районе д. 9Г» объекты культурного наследия, включенные в единый государственный реестр объектов культурного наследия (памятников истории и культуры) народов Российской Федерации, выявленные объекты культурного наследия либо объекты, обладающие признаками объекта культурного (археологического) наследия **отсутствуют**.

Проведение земляных, строительных, мелиоративных и (или) хозяйственных работ, предусмотренных статьей 25 Лесного кодекса РФ по использованию лесов и иных работ на земельном участке, отведенном под объект: «Земельный участок с кадастровым номером 52:21:0000114:10874, расположенный по адресу: Нижегородская обл., г. Дзержинск, Заревская объездная дорога, в районе д. 9Г» возможно (**положительное заключение**).

**Дата оформления экспертизы: 03.06.2026 г.**

Приложение:

1. Отчет о результатах проведения археологического охранно-разведочного обследования (археологической разведки) земельного участка с кадастровым номером 52:21:0000114:10874 расположенный по адресу: Нижегородская обл., г. Дзержинск, Заревская объездная дорога, в районе д. 9Г. Открытый лист № P018-00103-00/05030016 от 13.05.2026 г. Автор – В.Б. Хренов.
2. Письмо Управление государственной охраны объектов культурного наследия Нижегородской области от 15.01.2025 Исх-518-9644/25 «О предоставлении информации» на имя Уполномоченного лица ООО ТК "ФОРТИСС" Т. В. Абанкиной.

**Настоящий акт государственной историко-культурной экспертизы оформлен в электронном виде и подписан усиленной квалифицированной электронной цифровой подписью.**

**Сведения о сертификате аттестованного эксперта Поваляева Семена Сергеевича:**

Кому выдан: Поваляев Семен Сергеевич

Кем выдан: ООО «Сертум-Про»

Серийный номер: 025cebb80039b39bbc4eee865523dea299

Действителен с: 14 августа 2025 г.

Действителен по: 14 ноября 2026 г.

**Государственный эксперт по проведению историко-культурной экспертизы  
С.С. Поваляев**



□ □ □ □ □ □ □ □ □ □ Г □ □ □ □ □ □ □ □ □ □ Н

Т ел+7 987 917 9367; e-mail: archaeology.rr@mail.ru

УТ ВЕ РЖД АЮ:

Дирекция «ОАО «Археология Русской равнины»



О.А. Попова

**тчет**

**о результатах проведения археологического охранно-разведочного обследования земельного участка с кадастровым номером 52:21:0000114:10874, расположенного по адресу: Нижегородская обл., г. Дзержинск, Заревская объездная дорога, в районе д. 9Г.**

ОЛ №Р018-00103-00/05030016

С амара  
2026

### Аннотация

Общество с ограниченной ответственностью «Археология Русской равнины» (ООО «АРХЕОЛОГИЯ РУССКОЙ РАВНИНЫ»)

Автор Документации – Хренов В.Б., научный сотрудник ООО «АРХЕОЛОГИЯ РУССКОЙ РАВНИНЫ», держатель Открытого листа № P018-00103-00/05030016.

Отчет о результатах проведения археологического охранно-разведочного обследования (археологической разведки) земельного участка с кадастровым номером 52:21:0000114:10874, расположенного по адресу: Нижегородская обл., г. Дзержинск, Заревская объездная дорога, в районе д. 9Г по Открытому листу № P018-00103-00/05030016 в 2026 году.

Отчет состоит из одного тома, содержащего 42 стр., из них: текст – 15 стр., список литературы – 1 стр., альбом иллюстраций (всего 39 иллюстрации), Открытый лист № P018-00103-00/05030016.

НИЖЕГОРОДСКАЯ ОБЛАСТЬ, Г. ДЗЕРЖИНСК, ОХРАННО-РАЗВЕДОЧНОЕ АРХЕОЛОГИЧЕСКОЕ ОБСЛЕДОВАНИЕ, РЕКОГНОСЦИРОВОЧНЫЙ ШУРФ, СТРАТИГРАФИЯ, ЗАЧИСТКА

Работы проводились по Открытому листу № P018-00103-00/05030016 от 13.05.2026 г., срок действия с 13.05.2026 г. по 25.12.2026 г.

Работы проводились в мае 2026 г. в г. Дзержинск Нижегородской области на основании ДОГОВОРА № 2026/04-05 от 24.04.2026 г. с ООО ТК «Фортис».

Был обследован объект площадью 1,5 га. На обследованном объекте было заложено 3 рекогносцировочных шурфа размерами 1х1 м и один шурф – зачистка.

Данное обследование не выявило памятники археологии на отводимом земельном участке.

## Содержание

<b>Аннотация</b>	<b>с. 2</b>
<b>Содержание</b>	<b>с. 3</b>
<b>Список участников работ</b>	<b>с. 4</b>
<b>Введение</b>	<b>с. 5</b>
<b>Раздел 1.</b> Природно-географическая характеристика территории г. Дзержинска Нижегородской области	<b>с. 6</b>
<b>Раздел 2.</b> История изучения археологических памятников, исследованных на территории г. Дзержинска Нижегородской области	<b>с. 8</b>
<b>Раздел 3.</b> Характеристика археологического обследования земельного участка с кадастровым номером 52:21:0000114:10874, расположенного по адресу: Нижегородская обл., г. Дзержинск, Заревская объездная дорога, в районе д. 9Г	<b>с. 10</b>
<b>3.1.</b> Методика археологического обследования земельного участка	с.10
<b>3.2</b> Охранно-разведочное археологическое обследование земельного участка с кадастровым номером 52:21:0000114:10874, расположенного по адресу: Нижегородская обл., г. Дзержинск, Заревская объездная дорога, в районе д. 9Г	с.12
<b>Заключение</b>	<b>с. 15</b>
<b>Список источников и литературы</b>	<b>с. 16</b>
<b>Альбом иллюстраций</b>	<b>с. 17</b>
<b>Открытый лист № P018-00103-00/05030016</b>	

### Список участников работ

Хренов Виктор Борисович	Научный сотрудник ООО «Археология Русской равнины»	Общее руководство работами, написание отчета
Гилязов Филат Фаритович	Научный сотрудник ООО «Археология Русской равнины»	Участие в полевых исследованиях, подготовка текста отчета и иллюстраций
Попов Александр Сергеевич	Научный сотрудник ООО «Археология Русской равнины»	Участие в полевых исследованиях, подготовка текста отчета и иллюстраций
Попова Олеся Александровна	Директор ООО «Археология Русской равнины»	Участие в полевых исследованиях, подготовка текста отчета и иллюстраций

## Введение

В 2026 г. сотрудниками ООО «Археология Русской равнины» на основании Открытого листа № P018-00103-00/05030016, выданного на основании распоряжения Министерства культуры Российской Федерации от 13.05.2026 г. на имя Хренова В.Б., было проведено охранно-разведочное археологическое обследование земельного участка с кадастровым номером 52:21:0000114:10874, расположенного по адресу: Нижегородская обл., г. Дзержинск, Заревская объездная дорога, в районе д. 9Г.

Охранно-разведочные работы и подготовка отчета о результатах проведенных работ проводились в соответствии с действующим законодательством Российской Федерации, «Положением о порядке проведения археологических полевых работ и составления научной отчётной документации» утвержденным постановлением Бюро Отделения историко-филологических наук РАН от 12 апреля 2023 года № 15.

Целью археологических разведок являлось выявление новых археологических памятников и предотвращение разрушения ранее известных памятников в ходе проведения строительно-монтажных работ.

Методика проведения охранно-разведочного обследования отводимых под строительные объекты земельных участков определяется основной целью организации обследования – выявление памятников археологии в зоне строительства, для последующего обеспечения охранно-спасательных мероприятий на стадии проектных и строительных работ, включая проведение экстренных охранно-спасательных раскопок.

Полевым работам предшествовал этап ознакомления с литературными и архивными материалами, касающимися объектов историко-культурного (археологического) наследия территории, на которой планировалось проведение исследований. Результаты этих работ нашли отражение в разделе 2 настоящего Отчета и ситуационном плане с памятниками археологии в иллюстрациях к Отчету.

Для выяснения наличия или отсутствия культурного слоя древних поселений на отводимом участке было заложено 3 рекогносцировочных шурфа и один шурф-зачистка. Работы производились вручную, слоями по 20 см. Координаты шурфа и зачистки определялись с помощью GNSS-приемника EFIX C5 (система координат WGS 84). За базовую точку привязки принимались северо-восточные углы. Производилась фото- и графическая фиксация маршрута обследования.

1 экземпляр Отчета подготовлен для передачи Заказчику. Еще один экземпляр отчета, а также вся полевая документация, находятся на хранении в ООО «Археология Русской равнины».

## Раздел 1

### Природно-географическая характеристика г. Дзержинск Нижегородской области

Нижегородская область, входящая в состав Приволжского федерального округа (ПФО), расположена в центральной части Русской равнины, что делает ее важным связующим звеном между Европейской частью России и ее восточными регионами. С запада и юго-запада область граничит с Центральным федеральным округом (ЦФО). Границы региона также проходят: по северо-западу с Костромской областью, по северо-востоку с Кировской областью, по востоку с республиками Марий Эл и Чувашия, по югу с республикой Мордовия, по юго-западу с Рязанской областью, по западу с Владимирской и Ивановской областями.

Ключевой географической особенностью Нижегородской области является река Волга, которая делит ее на две части: низменное Левобережье (Заволжье) и возвышенное Правобережье.

Заволжье представляет собой равнину, являющуюся частью Волжско-Окской низменности. Эта территория отличается низменным рельефом, с высотами наиболее пониженных заболоченных участков вдоль левого берега Волги и Ветлуги, составляющими всего 50-70 метров над уровнем моря. Заволжье характеризуется наличием песчаных дюн, грив, скоплений валунов, а также болот, торфяников и озер.

Правобережье Оки и Волги представляет собой волнистую равнину, сформированную Алатырским валом, являющимся крайним северным выступом Приволжской возвышенности. Высота местности здесь значительно выше, чем в Заволжье, и достигает 200-250 метров над уровнем моря. Правобережье отличается более разнообразным рельефом с наличием холмов, оврагов, балок и речных долин.

Обследованный земельный участок, где проводились археологические исследования, расположен в городе Дзержинске Нижегородской области. В соответствии с общепринятым орографическим делением, он относится к Окско-Волжскому левобережью, которое, в свою очередь, входит в провинцию "Великая Волжская аккумулятивная аллювиальная низменная равнина" (Фридман, 1999). Территория городского округа Дзержинск (левобережье р. Ока) принадлежит к геоморфологическому району Балахнинская низина. Этот район находится у южного края Великой Волжской аккумулятивной низменной равнины, ограниченной рекой Окой. Рельеф района г. Дзержинска сложился в результате деятельности значительных по масштабам эрозионных и аккумулятивных процессов, проявившихся главным образом в течение четвертичного периода (Загидуллина, 2013).

Нижегородская область расположена в основном в лесной зоне. Около 48% ее территории покрыто лесами. Основным типом растительности являются хвойные леса. Лесные массивы сосредоточены в северных и центральных районах области, где лесами занято более 80% площади. На юге области преобладают луга, по местоположению – материковые и пойменные, по составу травостоя – разнотравные, остепенённые. На территории области распространены дерново-подзолистые, подзолистые и серые лесные почвы. Дерново-подзолистые и подзолистые почвы занимают все Левобережье и юго-западные районы. Серые лесные почвы занимает большую часть Правобережья. По составу это в основном суглинки. Светло-серые лесные почвы приурочены к повышенным участкам и верхним частям склонов. На юго-востоке области встречается чернозем. Участок обследования расположен в городе Дзержинск Нижегородской области. Находится на левом берегу реки Ока.

## Раздел 2.

### История изучения археологических памятников, исследованных на территории г. Дзержинск Нижегородской области

Дзержинск впервые упоминается в документах под своим первоначальным названием Растяпино в 1606 г. в связи с передачей в собственность Амвросиеву Дудину монастырю. Другие населенные пункты, вошедшие впоследствии в черту города – Желнино, Игумново, Бабино, Пыра – также известны с XVII в. Активное строительство на месте современного Дзержинска началось в 1862 г. после открытия железнодорожной станции Черное. В 1929 г. севернее железнодорожной станции было начато строительство города, заложена центральная площадь. Рабочий поселок Растяпино был переименован в Дзержинск. В 1930 г. поселок получил статус города.

Территория левобережье р. Ока в районе г. Дзержинска была обследована членами НАЭК в 1924 г., обнаружена стоянка Желнино 1; Л.Я. Мендиаровым в 1940 г. были обследованы стоянки Дзержинск 1, 2, 3, 4, 5, 6, 7, 8, 9, 10, Желнино 1, поселения Дзержинск 1, 2, 3, 4, 5; Б.А. Сафоновым в 1941-1944 гг. были обследованы стоянки Дзержинск 1, 2, 3, 4, 5, 6, 7, 8, 9, 10, поселения Дзержинск 1-5, стоянка Желнино 2, в 1946, 1950 гг. - местонахождения Дзержинск 1 и 2, стоянка Дзержинск 11, в 1948, 1949 гг. - стоянка Желнино 3; в 1949 г. И.К. Цветковой исследовалась стоянка Желнино 3; в 1960 г. В.Ф. Черниковым обследованы стоянки Желнино 1, 2, поселение Желнино; в 1969 г. С.В. Ошибкиной обследована стоянка Желнино 3; в 2012 г. О.В. Зеленцовой обследовано поселение Желнино (Николаенко, 2013).

На территории земельного участка с кадастровым номером 52:21:0000114:10874 на 20 м западнее д. 28А по пр-кту Ленинского Комсомола в г. Дзержинске Нижегородской области ранее не проводились археологические исследования. Рядом с обследованным участком расположены следующие памятники:

1. Дзержинск. Местонахождение 1. Обследовалось Б.А. Сафоновым в 1946 г. Расположено в 3 части города, возможно около 0,8 км к С от ж.-д. ст. Пушкино, дюнное всхолмление второй надпойменной террасы левого берега р. Ока, к ЮЗ от поселения 2 (Дзержинск. Поселение 2). Датируется эпохой неолита. Вероятно, разрушено ветровой эрозией и городской застройкой (Николаенко, 2013; Грехова, Полякова, Раушенбах, Цветкова, 1970). Расположено на расстоянии около 3,4 км к Ю от обследованного участка.
2. Дзержинск. Поселение 1-4. Обследовалось Л.Я. Мендиаровым в 1940 г., Б.А. Сафоновым в 1941 - 1944 гг. Расположено в 3 части города, вероятно около 1,0 км к СЗ от ж.-д. ст. Пушкино, дюнное всхолмление второй надпойменной

террасы левого берега р. Ока, к ЮЗ от поселения 2 (Дзержинск. Поселение 2). Датируется эпохой неолита - бронзы. Вероятно, разрушено городской застройкой. (Николаенко, 2013). Расположено на расстоянии около 3,5 км к ЮЮЗ от обследованного участка.

3. Дзержинск. Стоянка 11 (Бабушкино). Обследовалась Б.А. Сафоновым в 1950 г. Расположена на ЮЗ окраине г. Дзержинск, край первой надпойменной террасы левого берега р. Ока, около 0,2 км к ЮЮВ от озера на южной окраине поселка Бабушкино, близ южной границы территории канатной фабрики. Разрушена разливами реки, шоссе, а также, возможно, постройками фабрики. Датируется эпохой неолита (Николаенко, 2013). Расположена на расстоянии около 4,7 км к ЮЮВ от обследованного участка.

### Раздел 3.

#### **Характеристика археологического обследования земельного участка с кадастровым номером 52:21:0000114:10874 на 20 м западнее д. 28А по пр-кту Ленинского Комсомола в г. Дзержинске Нижегородской области**

##### **3.1 Методика археологического обследования земельного участка**

Методика проведения историко-культурной экспертизы отводимых под строительные объекты земельных участков определяется основной целью организации обследования – выявление памятников археологии в зоне строительства, для последующего обеспечения охранно-спасательных мероприятий на стадии проектных и строительных работ, включая проведение экстренных охранно-спасательных раскопок.

Полевым работам предшествовал этап ознакомления с литературными и архивными материалами, касающимися объектов историко-культурного (археологического) наследия территории, на которой планировалось проведение исследований. Результаты этих работ нашли отражение в разделе 2 настоящего Отчета и ситуационном плане с памятниками археологии в иллюстрациях к Отчету (рис.3).

Комплексное археологическое обследование проводилось на территории отвода и на примыкающих к нему участках. Оно включало в себя: тщательный визуальный осмотр местности, фотофиксацию, закладку рекогносцировочных шурфов и рекогносцировочной зачистки.

Основным видом работ являлась закладка рекогносцировочных шурфов и рекогносцировочных зачисток. При работе с шурфом соблюдался следующий порядок:

- местоположение шурфа (северо-восточный угол) отмечалось в системе глобального позиционирования с помощью прибора GNSS-приемника EFIX C5 (система координат WGS 84);
- шурфы размером 1 x 1 м, ориентировались по сторонам света;
- выемка грунта из шурфов производилась по условным горизонтам мощностью 20 см до материковой поверхности, с обязательной зачисткой последней и стенок;
- после обнажения в шурфе материка и отсутствии находок производилось описание его стратиграфии и фотофиксация одной из стенок и дна шурфа с использованием масштабной рейки;
- по завершении работ поверхность рекультивировалась;
- места для проведения зачисток выбирались, ориентируясь на рельеф местности;
- особое внимание уделялось обнажениям почвы;
- зачистка обнажений почвы производилась размерами 1 м;

- после производилась фиксация и описания стратиграфии;

Из-за отсутствия памятника на площади отвода и примыкающей к нему территории инструментальный план не снимался, а участок и площади обследования фиксировалось на ситуационном плане.

Данные в отчете схемы и ситуационные планы обследованных объектов строительства предоставлены заказчиками. Масштаб карт: 1:2000000, 1:50000, 1:10000, 1:2000 космоснимки –1:10000, 1:2000.

Условные обозначения в Отчете приводятся на каждом конкретном чертеже или карте (согласно п. 6.2.2. Положения...).

**3.2 Охранно-разведочное археологическое обследование земельного участка с кадастровым номером 52:21:0000114:10874, расположенного по адресу: Нижегородская обл., г. Дзержинск, Заревская объездная дорога, в районе д. 9Г**

Земельный участок с кадастровым номером 52:21:0000114:10874 расположен по адресу: Нижегородская обл., г. Дзержинск, Заревская объездная дорога, в районе д. 9Г (Рис. 1-8).

Комплексное археологическое обследование проводилось на территории земельного участка с кадастровым номером 52:21:0000114:10874, расположенного по адресу: Нижегородская обл., г. Дзержинск, Заревская объездная дорога, в районе д. 9Г. Оно включало в себя: тщательный визуальный осмотр местности, фотофиксацию, закладку 3 рекогносцировочных шурфов и одного шурфа - зачистку.

Ближайшие к отводимому земельному участку памятники археологии расположены (рис.3):

- Дзержинск. Местонахождение 1. 3400 м к Ю;
- Дзержинск. Поселение 1-4. 3500 м к ЮЮЗ;
- Дзержинск. Стоянка 11 (Бабушкино). 4700 м к ЮЮВ.

Отводимый земельный участок расположен в городе Дзержинск Нижегородской области. Обследованный участок находится на левой стороне реки Оки, возвышающейся над уровнем Балтийского моря на 104-107 м. Согласно исторической карте Александра Ивановича Менде, на данной территории отсутствовали населенные пункты (рис.4). На спутниковом снимке участка 1967 года, нет никаких построек (рис.5).

Земельный участок имеет форму многоугольника. В северной части участка на момент обследования расположена хозяйственная постройка. Участок по периметру обнесен забором. Часть участка покрыта мелкой щебенкой (рис.9-24). На спутниковом снимке 2024 года на участке находился лес (рис.8).

В соответствии с Методическими Указаниями Института Археологии РАН, для выяснения наличия или отсутствия культурного слоя древних поселений на территории отводимого участка было заложено 3 рекогносцировочных шурфа и шурфа - зачистка.

Координаты шурфа определялись с помощью прибора GNSS-приемника EFIX C5 (система координат WGS 84). За базовую точку привязки принимался северо-восточный угол шурфа.

**Рекогносцировочный шурф № 1** (Рис. 25-28) заложен СВ части обследованного участка, на задернованной поверхности.

Размеры шурфа 1 м х 1 м. Шурф ориентирован по сторонам света.

GPS-координаты шурфа: 56°15'23.87"С, 43°24'29.85"В

Стратиграфия шурфа следующая:

- Дерн, мощностью до 5 см;
- Насыпной грунт, мощностью 25-35 см;
- Песок темно-серого цвета до 10 см;
- Материк – светло-серый песок. Фиксируется с глубины 35 см.

Глубина рекогносцировочного шурфа – 55 см.

Никаких культурных остатков в рекогносцировочном шурфе не обнаружено. По завершении работ рекогносцировочный шурф подвергся рекультивации.

**Рекогносцировочный шурф № 2** (Рис. 29-32) заложен в южной части обследованного участка, на задернованной поверхности.

Размеры шурфа 1 м х 1 м. Шурф ориентирован по сторонам света.

GPS-координаты шурфа: 56°15'20.98"C, 43°24'25.16"B

Стратиграфия шурфа следующая:

- Песок темно-серого цвета до 15 см;
- Материк – светло-серый песок. Фиксируется с глубины 15 см.

Глубина рекогносцировочного шурфа – 30 см.

Никаких культурных остатков в рекогносцировочном шурфе не обнаружено. По завершении работ рекогносцировочный шурф подвергся рекультивации.

**Рекогносцировочный шурф № 3** (Рис. 33-36) заложен ЮЗ части обследованного участка, на задернованной поверхности.

Размеры шурфа 1 м х 1 м. Шурф ориентирован по сторонам света.

GPS-координаты шурфа: 56°15'20.98"C, 43°24'20.05"B

Стратиграфия шурфа следующая:

- Песок темно-серого цвета до 15 см;
- Слоистый светло-серый песок со следами корней деревьев до 30 см;
- Материк – светло-серый песок. Фиксируется с глубины 45 см.

Глубина рекогносцировочного шурфа – 70 см.

Никаких культурных остатков в рекогносцировочном шурфе не обнаружено. По завершении работ рекогносцировочный шурф подвергся рекультивации.

**Рекогносцировочный шурф-зачистка №1** (Рис. 37-39) заложен в восточной части обследованного участка, на краю обнажения.

Размер шурфа 1 м.

GPS-координаты шурфа: 56°14'13.09"C, 43°24'19.53"B

Стратиграфия шурфа следующая:

- Насыпной грунт до 30;

- Песок темно-серого цвета до 5 см, сгнивший дерн;
- Светло-серый песок со следами корней деревьев до 15 см;
- Материк – светло-коричневый песок. Фиксируется с глубины 50 см.

Глубина рекогносцировочного шурфа – 110 см.

Никаких культурных остатков при зачистке не обнаружено.

**Обследованием установлено отсутствие на данном участке признаков культурно-исторических объектов.**



### Список источников и литературы

1. Грехова Л.В., Полякова Г.Ф., Раушенбах В.М., Цветкова И.К. Карта памятников палеолита, мезолита и неолита в Окском бассейне // Окский бассейн в эпоху камня и бронзы. М. (Труды Государственного исторического музея; выпуск 44). 1970. С. 246.
2. Архив Института Археологии Российской академии наук: № 67. Сафонов Б.А. Отчет об археологической работе, проведенной Дзержинским краеведческим музеем в 1946 г. Карта-схема.
3. Загидуллина К.Р. Характеристика инженерно-геологических условий участка строительства гипермаркета в г. Дзержинске Нижегородской области / Казанский (Приволжский) Федеральный Университет. Институт геологии и нефтегазовых соединений. Кафедра общей геологии и гидрогеологии. Казань, 2013.
4. Николаенко Т.Д. Археологическая карта России. Нижегородская область. Часть 3. М., 2013.
5. Фридман Б.И. Рельеф Нижегородского Поволжья. – Н. Новгород. 1999.
6. Интернет-ресурс: Публичная кадастровая карта - <https://pkk5.rosreestr.ru>.
7. Интернет-ресурс: Сайт Управления государственной охраны объектов культурного наследия Нижегородской области - <https://ugookn.nobl.ru/>
8. Интернет-ресурс: <http://www.etomesto.ru/>

**Отчет**  
**о результатах проведения археологического охранно-**  
**разведочного обследования земельного участка с кадастровым номером**  
**52:21:0000114:10874 52:21:0000114:10874 расположенный по адресу:**  
**Нижегородская обл., г. Дзержинск, Заревская объездная дорога, в районе**  
**д. 9Г**

**Альбом иллюстраций**

**(Рис. 1-39)**

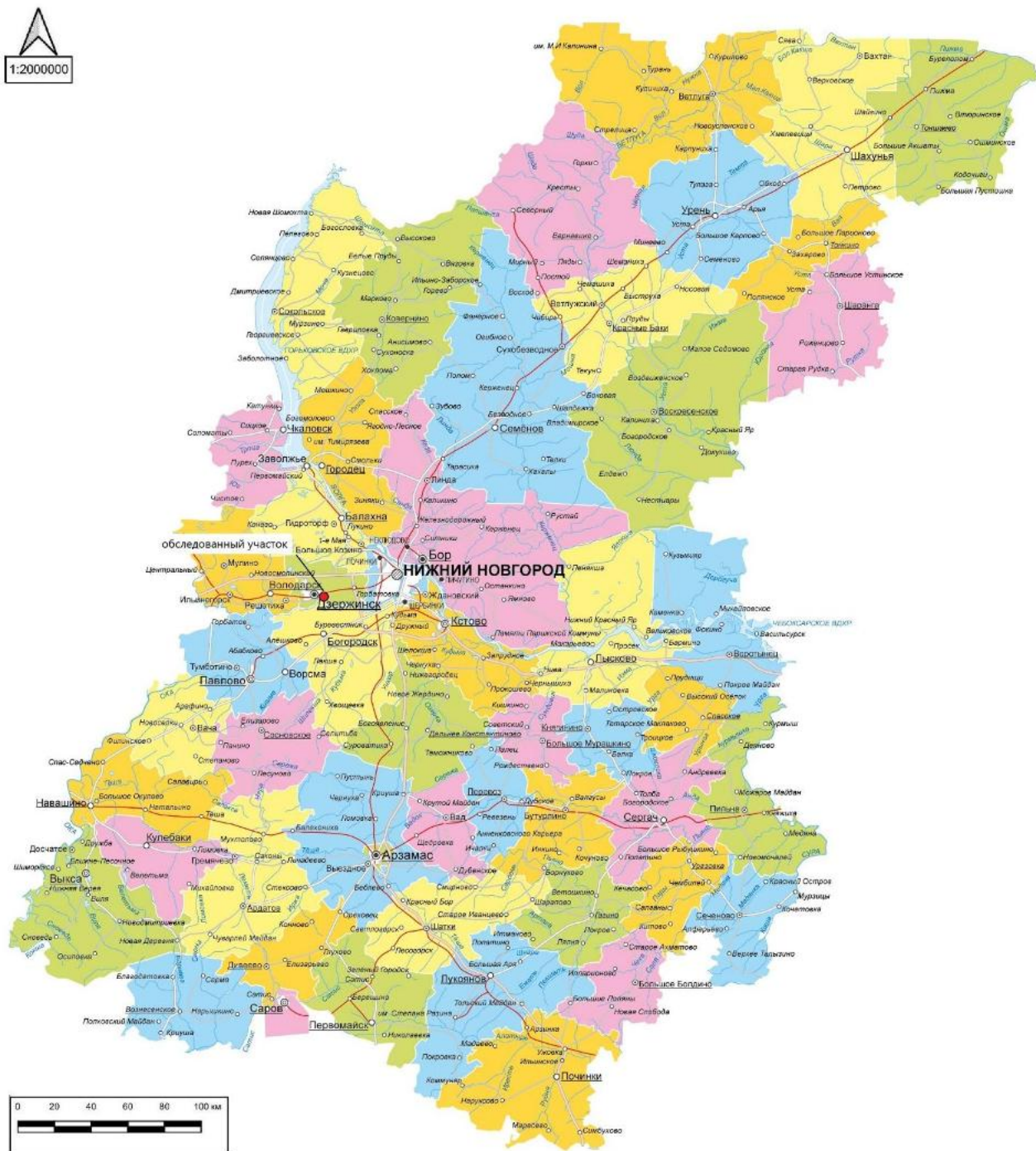


Рис. 1. Объект: земельный участок с кадастровым номером 52:21:0000114:10874 расположенный по адресу: Нижегородская обл., г. Дзержинск, Заревская объездная дорога, в районе д. 9Г. Местоположение объекта на карте Нижегородской области.

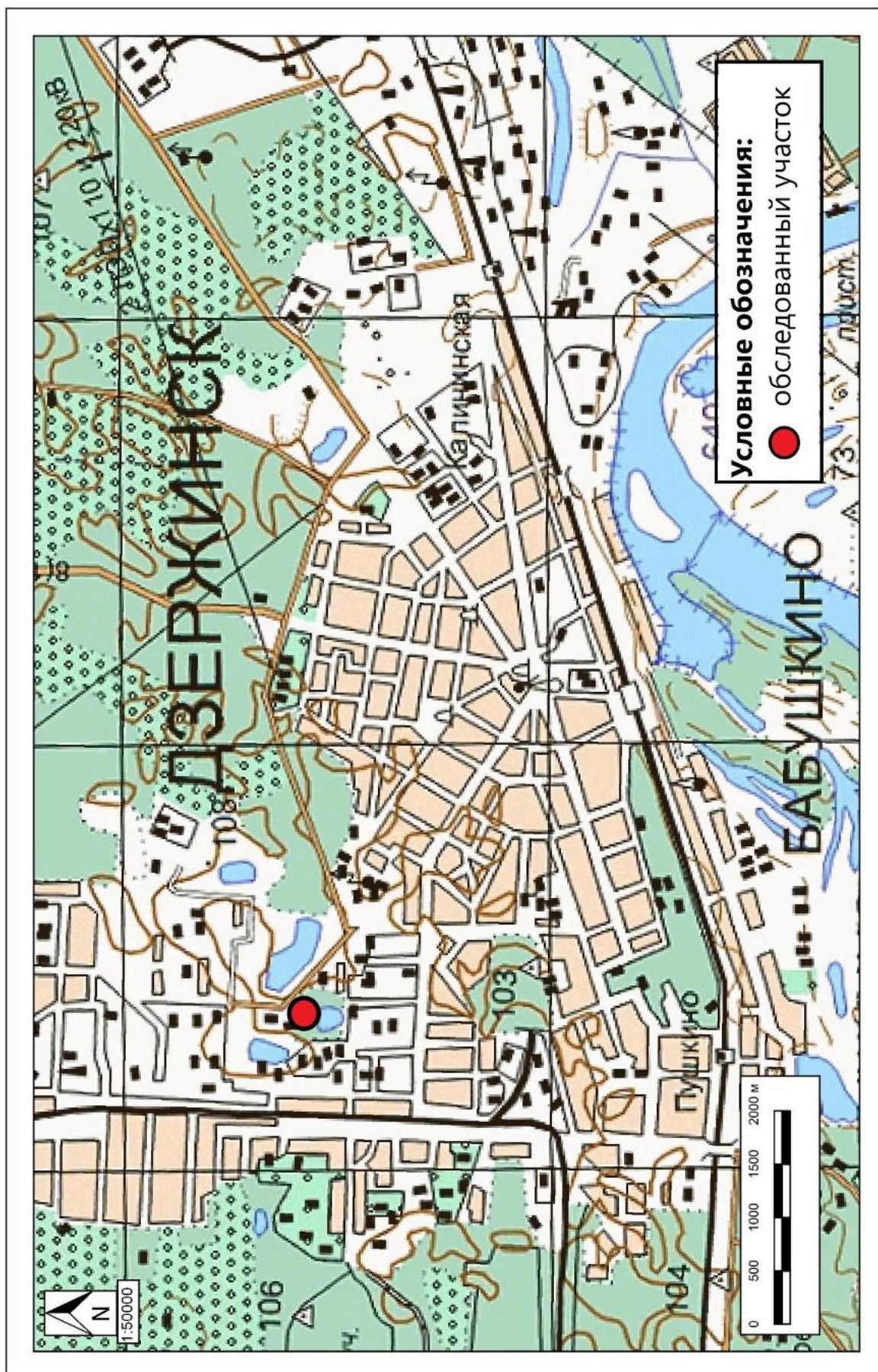


Рис. 2. Объект: земельный участок с кадастровым номером 52:21:0000114:10874 расположенный по адресу: Нижегородская обл., г. Дзержинск, Заревская объездная дорога, в районе д. 9Г. Местоположение объекта на карте города Дзержинск.



Рис. 3. Объект: земельный участок с кадастровым номером 52:21:0000114:10874 расположенный по адресу: Нижегородская обл., г. Дзержинск, Заревская объездная дорога, в районе д. 9Г. Местоположение объекта с нанесенными памятниками археологии.






Рис. 5. Объект: земельный участок с кадастровым номером 52:21:0000114:10874 расположенный по адресу: Нижегородская обл., г. Дзержинск, Заревская объездная дорога, в районе д. 9Г. Местоположение объекта на спутниковом снимке 1967 года.

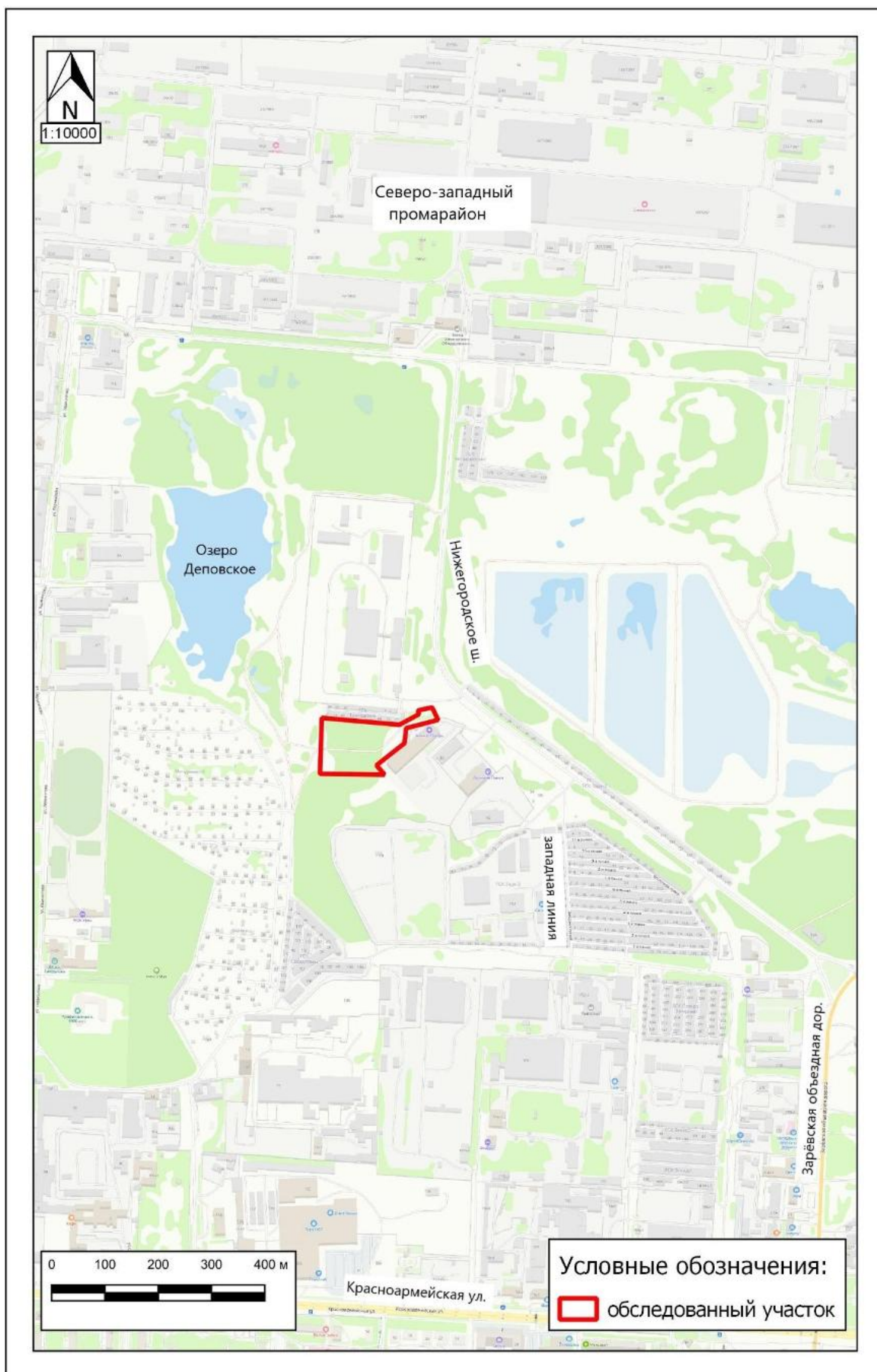


Рис. 6. Объект: земельный участок с кадастровым номером 52:21:0000114:10874 расположенный по адресу: Нижегородская обл., г. Дзержинск, Зарёвская объездная дорога, в районе д. 9Г. Ситуационный план.

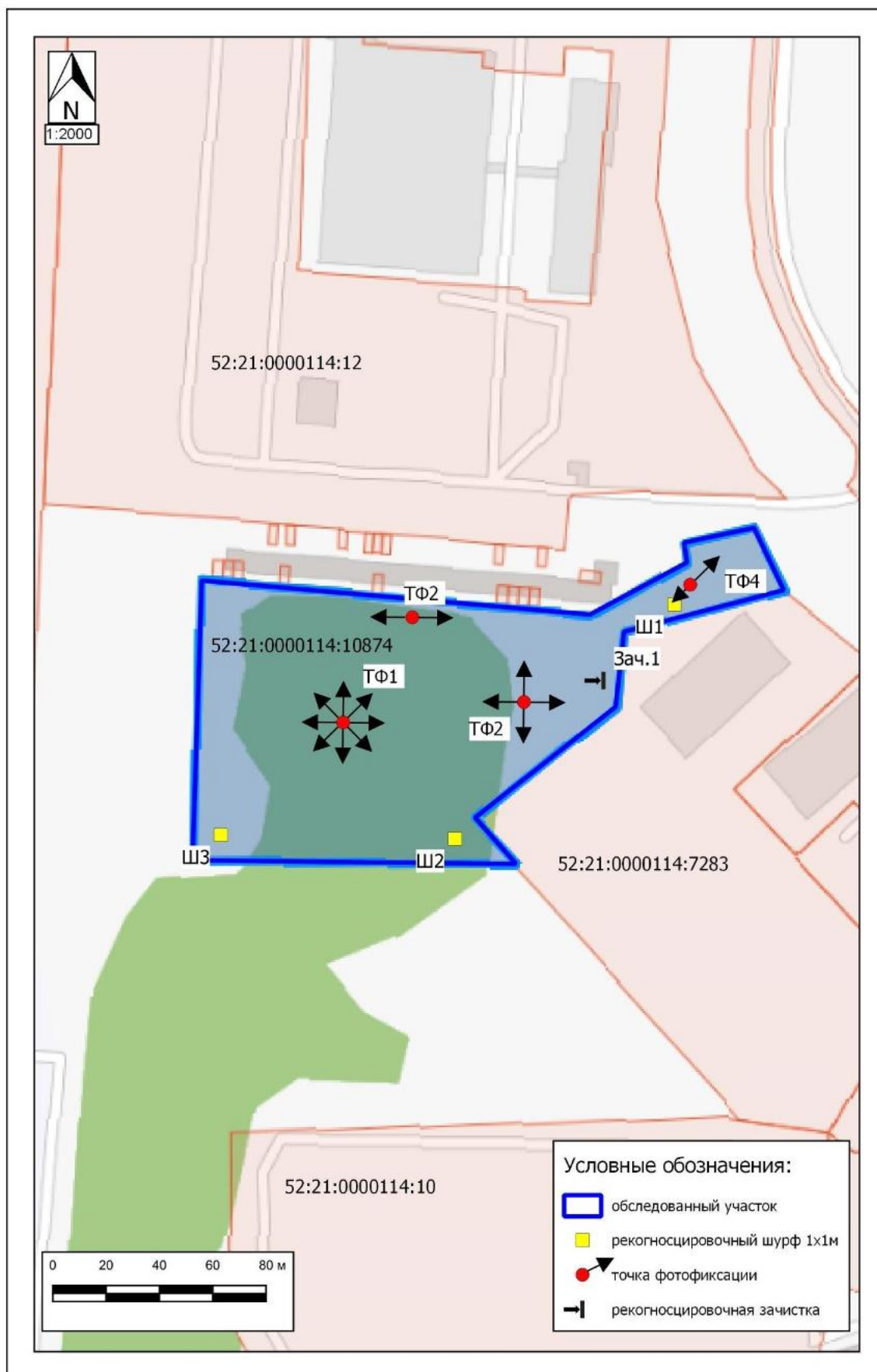


Рис. 7. Объект: земельный участок с кадастровым номером 52:21:0000114:10874 расположенный по адресу: Нижегородская обл., г. Дзержинск, Заревская объездная дорога, в районе д. 9Г. Кадастровая карта (схема заказчика).

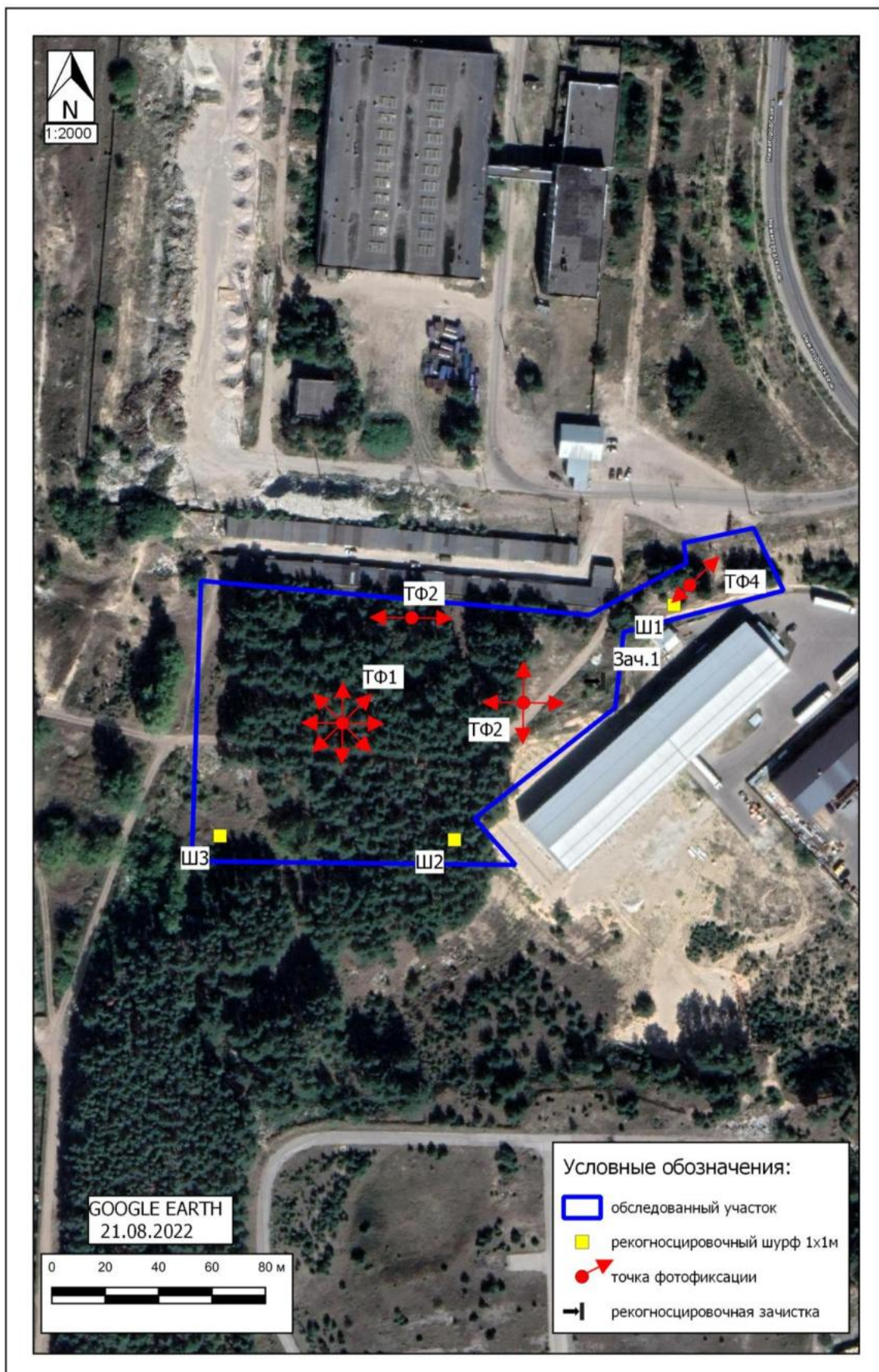


Рис. 8. Объект: земельный участок с кадастровым номером 52:21:0000114:10874 расположенный по адресу: Нижегородская обл., г. Дзержинск, Заревская объездная дорога, в районе д. 9Г. Спутниковый снимок.



Рис. 9. Объект: земельный участок с кадастровым номером 52:21:0000114:10874 расположенный по адресу: Нижегородская обл., г. Дзержинск, Заревская объездная дорога, в районе д. 9Г. ТФ 1. Вид с Ю.



Рис. 10. Объект: земельный участок с кадастровым номером 52:21:0000114:10874 расположенный по адресу: Нижегородская обл., г. Дзержинск, Заревская объездная дорога, в районе д. 9Г. ТФ 1. Вид с ЮЗ.



Рис. 11. Объект: земельный участок с кадастровым номером 52:21:0000114:10874 расположенный по адресу: Нижегородская обл., г. Дзержинск, Заревская объездная дорога, в районе д. 9Г. ТФ 1. Вид с З.



Рис. 12. Объект: земельный участок с кадастровым номером 52:21:0000114:10874 расположенный по адресу: Нижегородская обл., г. Дзержинск, Заревская объездная дорога, в районе д. 9Г. ТФ 1. Вид с СЗ.



Рис. 13. Объект: земельный участок с кадастровым номером 52:21:0000114:10874 расположенный по адресу: Нижегородская обл., г. Дзержинск, Заревская объездная дорога, в районе д. 9Г. ТФ 1. Вид с С.



Рис. 14. Объект: земельный участок с кадастровым номером 52:21:0000114:10874 расположенный по адресу: Нижегородская обл., г. Дзержинск, Заревская объездная дорога, в районе д. 9Г. ТФ 1. Вид с СВ.



Рис. 15. Объект: земельный участок с кадастровым номером 52:21:0000114:10874 расположенный по адресу: Нижегородская обл., г. Дзержинск, Заревская объездная дорога, в районе д. 9Г. ТФ 1. Вид с В.



Рис. 16. Объект: земельный участок с кадастровым номером 52:21:0000114:10874 расположенный по адресу: Нижегородская обл., г. Дзержинск, Заревская объездная дорога, в районе д. 9Г. ТФ 1. Вид с ЮВ.



Рис. 17. Объект: земельный участок с кадастровым номером 52:21:0000114:10874 расположенный по адресу: Нижегородская обл., г. Дзержинск, Заревская объездная дорога, в районе д. 9Г. ТФ 2. Вид с Ю.



Рис. 18. Объект: земельный участок с кадастровым номером 52:21:0000114:10874 расположенный по адресу: Нижегородская обл., г. Дзержинск, Заревская объездная дорога, в районе д. 9Г. ТФ 2. Вид с З.



Рис. 19. Объект: земельный участок с кадастровым номером 52:21:0000114:10874 расположенный по адресу: Нижегородская обл., г. Дзержинск, Заревская объездная дорога, в районе д. 9Г. ТФ 2. Вид с С.



Рис. 20. Объект: земельный участок с кадастровым номером 52:21:0000114:10874 расположенный по адресу: Нижегородская обл., г. Дзержинск, Заревская объездная дорога, в районе д. 9Г. ТФ 2. Вид с В.



Рис. 21. Объект: земельный участок с кадастровым номером 52:21:0000114:10874 расположенный по адресу: Нижегородская обл., г. Дзержинск, Заревская объездная дорога, в районе д. 9Г. ТФ 3. Вид с В.




Рис. 22. Объект: земельный участок с кадастровым номером 52:21:0000114:10874 расположенный по адресу: Нижегородская обл., г. Дзержинск, Заревская объездная дорога, в районе д. 9Г. ТФ 3. Вид с З.




Рис. 23. Объект: земельный участок с кадастровым номером 52:21:0000114:10874 расположенный по адресу: Нижегородская обл., г. Дзержинск, Заревская объездная дорога, в районе д. 9Г. ТФ 4. Вид с СВ.



Рис. 24. Объект: земельный участок с кадастровым номером 52:21:0000114:10874 расположенный по адресу: Нижегородская обл., г. Дзержинск, Заревская объездная дорога, в районе д. 9Г. ТФ 4. Вид с ЮЗ.



Рис. 25. Объект: земельный участок с кадастровым номером 52:21:0000114:10874 расположенный по адресу: Нижегородская обл., г. Дзержинск, Заревская объездная дорога, в районе д. 9Г. Место закладки рекогносцировочного шурфа №1. Вид с 3.




Рис. 26. Объект: земельный участок с кадастровым номером 52:21:0000114:10874 расположенный по адресу: Нижегородская обл., г. Дзержинск, Заревская объездная дорога, в районе д. 9Г. Общий вид на рекогносцировочный шурф №1. Вид с 3.



Рис. 27. Объект: земельный участок с кадастровым номером 52:21:0000114:10874 расположенный по адресу: Нижегородская обл., г. Дзержинск, Заревская объездная дорога, в районе д. 9Г. Северная стенка и дно рекогносцировочного шурфа №1. Вид с 3.



Рис. 28. Объект: земельный участок с кадастровым номером 52:21:0000114:10874 расположенный по адресу: Нижегородская обл., г. Дзержинск, Заревская объездная дорога, в районе д. 9Г. Рекультивированный рекогносцировочный шурф №1. Вид с 3.



Рис. 29. Объект: земельный участок с кадастровым номером 52:21:0000114:10874 расположенный по адресу: Нижегородская обл., г. Дзержинск, Заревская объездная дорога, в районе д. 9Г. Место закладки рекогносцировочного шурфа №2. Вид с Ю.



Рис. 30. Объект: земельный участок с кадастровым номером 52:21:0000114:10874 расположенный по адресу: Нижегородская обл., г. Дзержинск, Заревская объездная дорога, в районе д. 9Г. Общий вид на рекогносцировочный шурф №2. Вид с Ю.



Рис. 31. Объект: земельный участок с кадастровым номером 52:21:0000114:10874 расположенный по адресу: Нижегородская обл., г. Дзержинск, Заревская объездная дорога, в районе д. 9Г. Северная стенка и дно рекогносцировочного шурфа №2. Вид с Ю.



Рис. 32. Объект: земельный участок с кадастровым номером 52:21:0000114:10874 расположенный по адресу: Нижегородская обл., г. Дзержинск, Заревская объездная дорога, в районе д. 9Г. Рекультивированный рекогносцировочный шурф №2. Вид с Ю.



Рис. 33. Объект: земельный участок с кадастровым номером 52:21:0000114:10874 расположенный по адресу: Нижегородская обл., г. Дзержинск, Заревская объездная дорога, в районе д. 9Г. Место закладки рекогносцировочного шурфа №3. Вид с Ю.



Рис. 34. Объект: земельный участок с кадастровым номером 52:21:0000114:10874 расположенный по адресу: Нижегородская обл., г. Дзержинск, Заревская объездная дорога, в районе д. 9Г. Общий вид на рекогносцировочный шурф №3. Вид с Ю.



Рис. 35. Объект: земельный участок с кадастровым номером 52:21:0000114:10874 расположенный по адресу: Нижегородская обл., г. Дзержинск, Заревская объездная дорога, в районе д. 9Г. Северная стенка и дно рекогносцировочного шурфа №3. Вид с Ю.



Рис. 36. Объект: земельный участок с кадастровым номером 52:21:0000114:10874 расположенный по адресу: Нижегородская обл., г. Дзержинск, Заревская объездная дорога, в районе д. 9Г. Рекультивированный рекогносцировочный шурф №3. Вид с З.



Рис. 37. Объект: земельный участок с кадастровым номером 52:21:0000114:10874 расположенный по адресу: Нижегородская обл., г. Дзержинск, Заревская объездная дорога, в районе д. 9Г. Место закладки рекогносцировочного шурфа-зачистки №1. Вид с СЗ.



Рис. 38. Объект: земельный участок с кадастровым номером 52:21:0000114:10874 расположенный по адресу: Нижегородская обл., г. Дзержинск, Заревская объездная дорога, в районе д. 9Г. Общий вид на рекогносцировочный шурф-зачистка №1. Вид с СЗ.



Рис. 39. Объект: земельный участок с кадастровым номером 52:21:0000114:10874 расположенный по адресу: Нижегородская обл., г. Дзержинск, Заревская объездная дорога, в районе д. 9Г. Восточная стенка рекогносцировочного шурфа-зачистки №1. Вид с 3.



Министерство культуры Российской Федерации

## ОТКРЫТЫЙ ЛИСТ

№ P018-00103-00/05030016

Настоящий открытый лист выдан:

***Хренову Виктору Борисовичу***

***паспорт 3619 № 782401***  
(серия номер паспорта)

на право проведения археологических полевых работ  
***на земельном участке с кадастровым номером 52:21:0000114:10874 в районе д. 9Г по Заревской объездной дороге в г. Дзержинске Нижегородской области.***  
(место проведения археологических полевых работ)

На основании открытого листа

***Хренов Виктор Борисович***  
(Ф.И.О)

имеет право производить следующие археологические полевые работы:  
***археологические разведки с осуществлением локальных земляных работ на указанной территории в целях выявления объектов археологического наследия, уточнения сведений о них и планирования мероприятий по обеспечению их сохранности.***

Передоверие права на проведение археологических полевых работ по данному открытому листу другому лицу запрещается.

Срок действия открытого листа: с 13 мая 2026 г. по 25 декабря 2026 г.

Дата принятия решения о предоставлении открытого листа: 13 мая 2026 г.

Статс-секретарь – заместитель  
**Министра**  
(должность)



Ж.В.Алексеева  
(Ф.И.О)

Дата 13 мая 2026 г.

МП

047822



**Управление  
государственной  
охраны объектов  
культурного наследия  
Нижегородской области**

Кремль, корп. 14, г. Нижний Новгород, 603082  
тел. 435-65-45, факс 435-65-48  
e-mail: ugoonk@nobl.ru

15.01.2025 № Исх-518-9644/25

на № 1612/24 от 16.12.2024

О предоставлении информации  
о наличии или отсутствии  
объектов культурного наследия  
на земельном участке

Представителю по доверенности  
ООО ТК "ФОРТИСС"

Абанкиной Т.В.

пр-т Ленина, д. 107Б, к.9, г.  
Дзержинск, Нижегородская  
область, 606016

office@lumpexnn.ru

Уважаемая Татьяна Васильевна!

В ответ на Ваш запрос о предоставлении информации о наличии или отсутствии объектов культурного наследия на земельном участке с кадастровым номером 52:21:0000114:10874, подлежащем воздействию земляных, строительных, хозяйственных и иных работ при проведении работ на объекте: «Строительство здания для производства металлоконструкций (сборка готовых изделий)», расположенном по адресу; Нижегородская область, город Дзержинск, дорога Заревская объездная, в р-не д. 9Г, управление государственной охраны объектов культурного наследия Нижегородской области (далее – Управление) сообщает следующее.

На данном земельном участке объекты культурного наследия, включенные в Единый государственный реестр объектов культурного наследия (памятников истории и культуры) народов Российской Федерации, выявленные объекты культурного наследия, отсутствуют. Рассматриваемый земельный участок, согласно приложенному к запросу ситуационному плану, расположен вне границ зон охраны и защитных зон объектов культурного наследия.

Сообщаем также, что Управление не имеет данных об отсутствии на земельном участке с кадастровым номером 52:21:0000114:10874 объектов,

обладающих признаками объекта культурного наследия в соответствии со статьей 3 Федерального закона от 25.06.2002 № 73-ФЗ «Об объектах культурного наследия (памятниках истории и культуры) народов Российской Федерации» (далее - Федеральный закон № 73-ФЗ).

В связи с вышеизложенным заказчик работ в соответствии со статьями 28, 30, пунктами 2, 3 статьи 31, пунктами 2, 3 статьи 32, статьям 36, 45.1 Федерального закона № 73-ФЗ при проектировании и до начала земляных, строительных, мелиоративных, хозяйственных и иных работ обязан:

1. Обеспечить проведение и финансирование историко-культурной экспертизы земельного участка, подлежащего воздействию земляных, строительных, мелиоративных, хозяйственных работ, путем археологической разведки в порядке, установленном статьей 45.1 Федерального закона № 73-ФЗ.

2. Представить в Управление документацию, подготовленную на основе археологической разведки, содержащую результаты исследований, в соответствии с которыми определяется наличие или отсутствие объектов, обладающих признаками объекта культурного наследия, на земельном участке, подлежащем воздействию земляных, строительных, мелиоративных, хозяйственных и иных работ, а также заключение государственной историко-культурной экспертизы указанной документации (либо земельного участка).

3. В случае обнаружения в границе земельного участка, подлежащего воздействию земляных, строительных, мелиоративных, хозяйственных и иных работ, объекта, обладающего признаками объекта археологического наследия, и после принятия Управлением решения о включении данного объекта в перечень выявленных объектов культурного наследия обеспечить выполнение мероприятий по обеспечению его сохранности.

В то же время сообщаем Вам, что постановлением Правительства Российской Федерации от 30.12.2023 № 2418 «Об особенностях порядка определения наличия или отсутствия объектов, обладающих признаками объекта археологического наследия, на территориях, подлежащих воздействию изыскательских, земляных, строительных, мелиоративных, хозяйственных работ,

указанных в статье 30 Федерального закона "Об объектах культурного наследия (памятниках истории и культуры) народов Российской Федерации" работ по использованию лесов и иных работ» (далее – Постановление № 2418) определены случаи, в которых за счёт средств заказчика не проводится государственная историко-культурная экспертиза в целях определения наличия или отсутствия объектов, обладающих признаками объекта археологического наследия.

Постановление № 2418 действует до утверждения критериев определения территорий, в отношении которых у органов охраны объектов культурного наследия имеются основания предполагать наличие на указанных территориях объектов археологического наследия либо объектов, обладающих признаками объекта археологического наследия.

Начальник отдела  
государственной охраны  
и учета объектов  
культурного наследия



Н.Н. Тамбовцева